

LE STRADE DEI FORTI
LA BELLEZZA DEL PAESAGGIO FORTIFICATO
DEL PINEROLESE

La Bellezza del paesaggio fortificato del Pinerolese

www.lestradedeiforti.it

ESCURSIONISMO

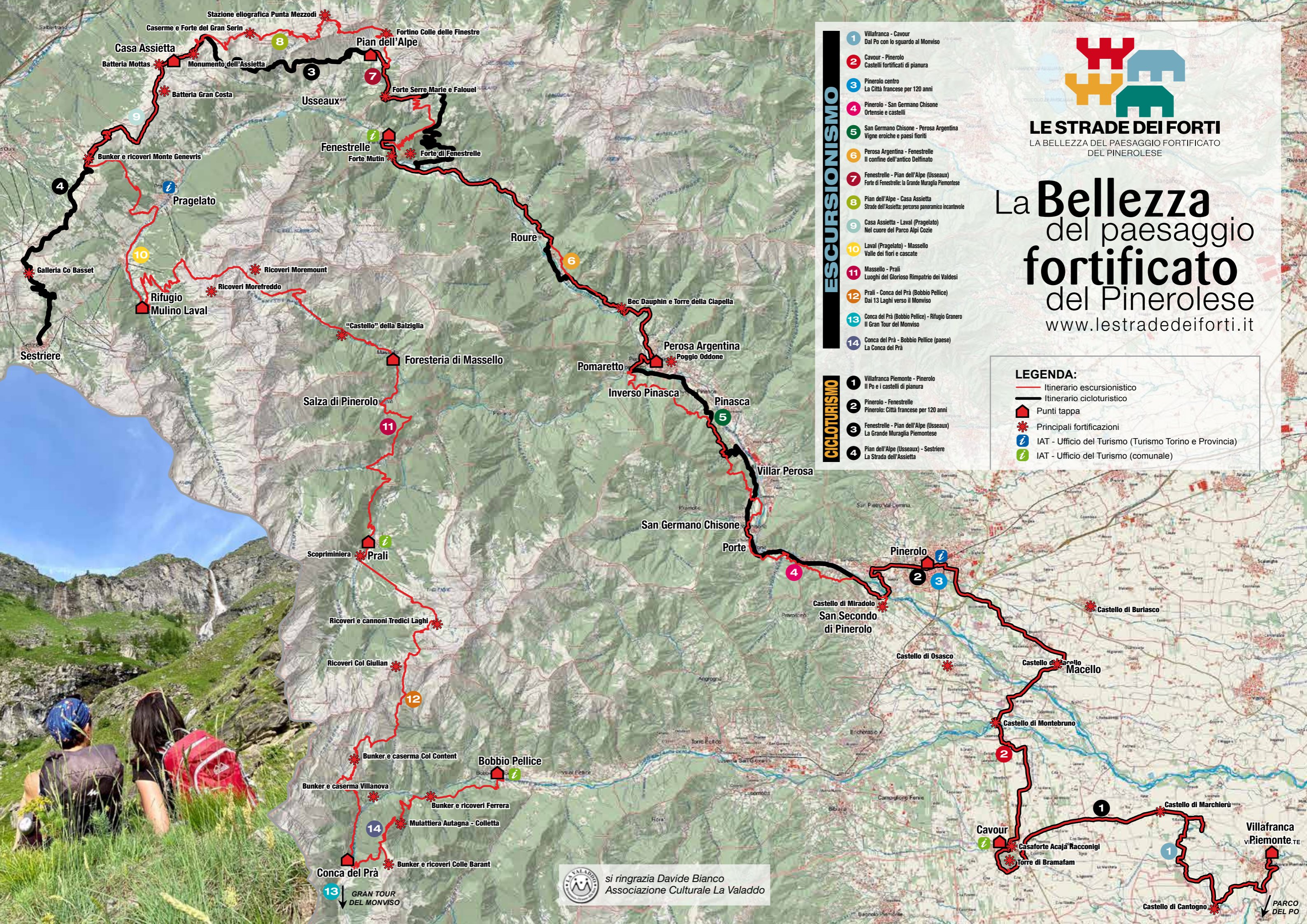
- 1 Villafranca - Cavour
Dal Po con lo sguardo al Monviso
- 2 Cavour - Pinerolo
Castelli fortificati di pianura
- 3 Pinerolo centro
La Città francese per 120 anni
- 4 Pinerolo - San Germano Chisone
Ortensie e castelli
- 5 San Germano Chisone - Perosa Argentina
Vigne eroiche e paesi fioriti
- 6 Perosa Argentina - Fenestrelle
Il confine dell'antico Delfinato
- 7 Fenestrelle - Pian dell'Alpe (Usseaux)
Forte di Fenestrelle: la Grande Muraglia Piemontese
- 8 Pian dell'Alpe - Casa Assietta
Strade dell'Assietta: percorso panoramico incantevole
- 9 Casa Assietta - Laval (Pragelato)
Nel cuore del Parco Alpi Cozie
- 10 Laval (Pragelato) - Massello
Valle dei fiori e cascate
- 11 Massello - Prali
Luoghi del Glorioso Rimpatrio dei Valdesi
- 12 Prali - Conca del Prà (Bobbio Pellice)
Dai 13 Laghi verso il Monviso
- 13 Conca del Prà (Bobbio Pellice) - Rifugio Granero
Il Gran Tour del Monviso
- 14 Conca del Prà - Bobbio Pellice (paese)
La Conca del Prà


CICLOTURISMO

- 1 Villafranca Piemonte - Pinerolo
Il Po e i castelli di pianura
- 2 Pinerolo - Fenestrelle
Pinerolo: Città francese per 120 anni
- 3 Fenestrelle - Pian dell'Alpe (Usseaux)
La Grande Muraglia Piemontese
- 4 Pian dell'Alpe (Usseaux) - Sestriere
La Strada dell'Assietta

LEGENDA:

- Itinerario escursionistico
- Itinerario cicloturistico
- Punti tappa
- Principali fortificazioni
- IAT - Ufficio del Turismo (Turismo Torino e Provincia)
- IAT - Ufficio del Turismo (comunale)



 si ringrazia Davide Bianco
Associazione Culturale La Valaddo

 GRAN TOUR
DEL MONVISO

 PARCO
DEL PO

CICLOTURISMO



1 Villafranca Piemonte - Pinerolo
Il Po e i castelli di pianura
Dislivello: 180 metri
Sviluppo: 38 km
Difficoltà: TC Facile
Tempi di percorrenza: 3/3,5 h

2 Pinerolo - Fenestrelle
Pinerolo: Città francese per 120 anni
Dislivello: Salita 900 m Discesa 120 m
Sviluppo: 43 km
Difficoltà: BC (Buone capacità tecniche)
Tempi di percorrenza: da 4,5 a 5,5 h

3 Fenestrelle - Pian dell'Alpe (Usseaux)
La Grande Muraglia Piemontese
Dislivello: in salita 1000 metri, in discesa 240 metri
Sviluppo: 21 km
Difficoltà: MC
Di Tempi di percorrenza: da 4 a 5 h

4 Pian dell'Alpe (Usseaux) - Sestriere
La Strada dell'Assietta
Dislivello: in salita 950 m in discesa 1070
Sviluppo: 33 km
Difficoltà: MC
Tempi di percorrenza: da 4 a 5 h


UPSLOW
TOUR
PINEROLESE TERRA DI BICI

Scopri di più su: www.upslowtour.it



outdooractive

Vivi esperienze uniche nel Pinerolese



LE STRADE DEI FORTI
LA BELLEZZA DEL PAESAGGIO FORTIFICATO DEL PINEROLESE



Prima di partire visita il sito www.lestradedeiforti.it per informazioni su: descrizioni, GPS, tempi, difficoltà e consulta il bollettino meteo.



lestradedeiforti




foto: Bruno Allaix

ESCURSIONISMO



foto: Bruno Allaix

1 Villafranca - Cavour
Dal Po con lo sguardo al Monviso
Dislivello: 141 m D+; -58 m D-
Sviluppo: 21,9 km senza deviazioni; 23 km con deviazioni
Difficoltà: E = Escursionistico
Tempi di percorrenza: 6h senza deviazioni; 7h con deviazioni

2 Cavour - Pinerolo
Castelli fortificati di pianura
Dislivello: 149 m D+, -57 m D-
Sviluppo: 20,3 km
Difficoltà: E = Escursionistico
Tempi di percorrenza: 6h

3 Pinerolo centro
La Città francese per 120 anni
Dislivello: 97m D+, 84m D-
Sviluppo: 5km
Difficoltà: T = Turistico
Tempi di percorrenza: 2h

4 Pinerolo - San Germano Chisone
Ortensie e castelli
Dislivello: 316 m D+, 235 m D-
Sviluppo: 13 km
Difficoltà: E = Escursionistico
Tempi di percorrenza: 4h

5 San Germano Chisone - Perosa Argentina
Vigne eroiche e paesi fioriti
Dislivello: 720 m D+, 596 D-
Sviluppo: 15,5 km
Difficoltà: E = Escursionistico
Tempi di percorrenza: 7h

6 Perosa Argentina - Fenestrelle
Il confine dell'antico Delfinato
Dislivello: 865m D+, 340 D-
Sviluppo: 19,8 km
Difficoltà: E = Escursionistico
Tempi di percorrenza: 8h

7 Fenestrelle - Pian dell'Alpe (Usseaux)
Forte di Fenestrelle: la Grande Muraglia Piemontese
Dislivello: 858 m D+, - 171 m D-
Sviluppo: 10,7 km
Difficoltà: E = Escursionistico
Tempi di percorrenza: 4h 40min

8 Pian dell'Alpe - Casa Assietta
Strade dell'Assietta: percorso panoramico incantevole
Dislivello: 1223m D+, 607 D-
Sviluppo: 21 km
Difficoltà: EE = Escursionisti Esperti
Tempi di percorrenza: 7 h

9 Casa Assietta - Laval (Pragelato)
Nel cuore del Parco Alpi Cozie
Dislivello: 417 D+, 1.280 D-
Sviluppo: 24 km
Difficoltà: E = Escursionistico
Tempi di perc.: 8 h con le pause, senza giro turistico nel centro di Pragelato

10 Laval (Pragelato) - Massello
Valle dei fiori e cascate
Dislivello: 951 D+, 1.551 D-
Sviluppo: 21 km
Difficoltà: EE = Escursionisti Esperti
Tempi di percorrenza: tra le 6 e le 7 h

11 Massello - Prali
Luoghi del Glorioso Rimpatrio dei Valdesi
Dislivello: 904 D+, 590 D-
Sviluppo: 13,7 km
Difficoltà: E = Escursionistico
Tempi di percorrenza: 6 h

12 Prali - Conca del Prà (Bobbio Pellice)
Dai 13 Laghi verso il Monviso
Dislivello: 820 D+, 1.270 D-
Sviluppo: 22,4 km
Difficoltà: EE = Escursionisti Esperti
Tempi di percorrenza: 7h

13 Conca del Prà (Bobbio Pellice) - Rifugio Granero
Il Gran Tour del Monviso
Dislivello: 7/-627 m dalla Conca del Prà
Sviluppo: 6 km
Difficoltà: E = Escursionistico
Tempi di percorrenza: 2 h 30min dalla Conca del Prà

14 Conca del Prà - Bobbio Pellice (paese)
La Conca del Prà
Dislivello: 706 m D+, 1.698 m D-
Sviluppo: 16,8 km
Difficoltà: E = Escursionistico
Tempi di perc.: tra 6 e 7 h (dipende se si visita il giardino botanico)

Una terra di confine costellata di forti e fortificazioni ideate per dividere e per difendere i territori e le comunità, sotto l'aspetto politico, geografico, culturale e religioso, offre ora l'opportunità di unire, condividere, conoscere questo esteso patrimonio locale. Vi invitiamo quindi a scoprire la storia del territorio, la lingua, i castelli fortificati del Pinerolese, la grande muraglia piemontese: il Forte di Fenestrelle; è ancora la splendida (e conosciutissima) Strada dell'Assietta, lo spettacolo della Conca dei 13 Laghi di Prali, lungo il Glorioso Rimpatrio dei Valdesi, fino alla Conca del Prà attraverso cui ci si può allacciare al Grand Tour del Monviso, il Re di Pietra che svetta imponente sul Pinerolese.



foto: Bruno Allaix

Il progetto "Paesaggio Fortificato, nell'evoluzione del rapporto storico tra il Piemonte e la Francia - le Strade dei Forti" è realizzato con il sostegno della Fondazione Compagnia di San Paolo nell'ambito del bando "In Luce. Valorizzare e raccontare le identità culturali dei territori - Fase 2."

Maggior sostenitore



Fondazione Compagnia di San Paolo



Scarica l'APP Alpi Cozie Outdoor
www.parchialpicozie.it
info@alpicozie@ruparpiemonte.it



informazione e accoglienza turistica
Pinerolo (TO) - Via del Duomo 1
Tel. 0121.795589
info.pinerolo@turismotorino.org
www.turismotorino.org

MEDIA PARTNER

